

LEGENDA STÁVAJÍCÍCH SÍTÍ:


- VEDENÍ KANALIZACE JEDNOTNÉ - Ostravské vodovody a kanalizace a.s.
- VEDENÍ VODOVODU - Ostravské vodovody a kanalizace a.s. Och. pásmo 2,5m
- ZATRUBNĚNÝ TOK - Zřf - Povodí Odry
- SDĚLOVACÍ VEDENÍ - CETIN a.s.
- VEDENÍ VEŘEJNÉHO OSVĚTLENÍ - Ostravské komunikace a.s.
- OPTICKÁ TRASA - T-Mobile Czech Republic a.s.
- MIKROVLNNÉ SPOJE - T-Mobile Czech Republic a.s.
- VEDENÍ KOMUNIKAČNÍ SÍTĚ - Vodafone Czech Republic a.s.
- SDĚLOVACÍ VEDENÍ - OVAneť a.s.
- PODZEMNÍ VEDENÍ NN - ČEZ Distribuce a.s.
- VEDENÍ TEPELNÉ SÍTĚ - Veolia Energie ČR, a.s. Och. pásmo 2,5m

SPORTOVIŠ ŤĚ PŘI ZŠ KRESTOVA 36A, OSTRAVA - HRABŮVKA



- S001 - FOTBALOVÉ HRŠŤĚ
- S002 - MULTIFUNKČNÍ HRŠŤĚ
- S003 - ATLETICKÝ OVÁL SE SPRINTOVOU ROVINKOU
- S004 - SKOK DO DÁLKY
- S005 - WORKOUTOVÁ SESTAVA
- S006 - VSAKOVAČÍ OBJEKT A DRENÁŽĚ
- S007 - ZPEVNĚNĚ PLOCHY
- S008 - TERĚNNÍ A SADOVĚ ÚPRAVY

LEGENDA:

- HRANICE DOTČENÉHO ŮZEMÍ



±0,000 = 241,810 m n.m.

VYPRACOVAL:		Ing. Jiří Krasnovský	 Kotojedská 2588, 767 01 Krom ěřř	
ZODP. PROJEKTANT:		Ing. Petr Kostka		
INVESTOR:		SMO, Ostrava-Jih, Horní 791/3, 700 30 Ostrava-Hrab ůvka	 OSTRAVA-JIH	
MÍSTO STAVBY:		Ostrava, k.ú. Hrabůvka, parc. č. 434/19		
ČÁST PD:		Achitektonicko-stavební řešení	FORMÁT:	2xA4
NÁZEV AKCE:		Multifunkční hřiště s atletickým oválem a doskočištěm při ZŠ Krestova 36A, Ostrava - Hrabůvka	DATUM:	08/2024
			STUPEŇ PD:	DPS
NÁZEV VÝKRESU:		KATASTRÁLNÍ SITUAČNÍ VÝKRES	MĚŘITKO:	ČÍSLO VÝKRESU:
			1:500	C2